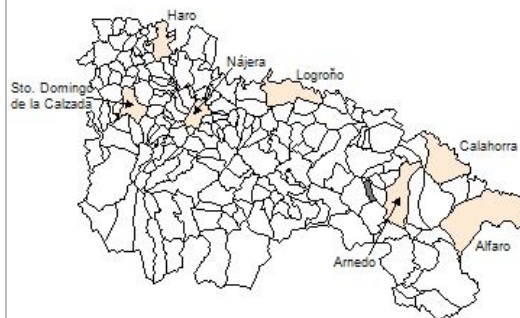


### 1. Datos Generales

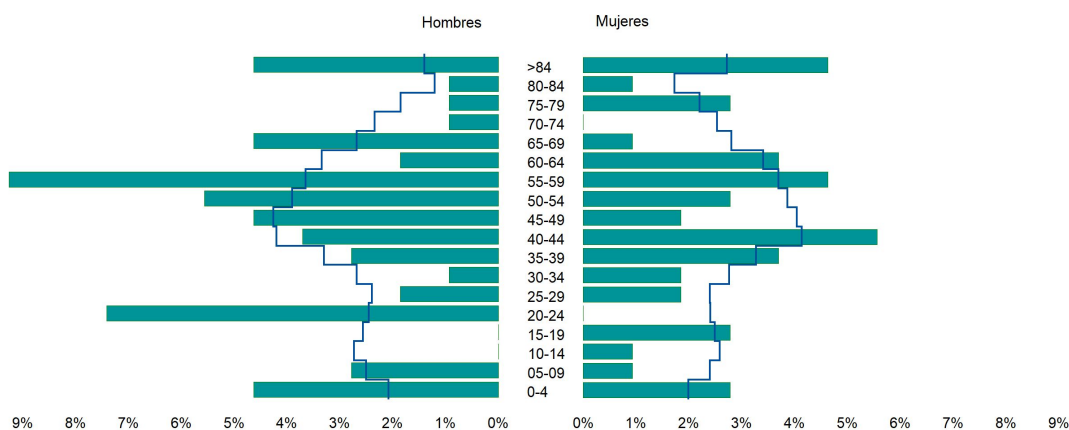
Código INE	26136
Municipio	Santa Eulalia Bajera
Partido judicial	Calahorra
Zona de salud	Arnedo
Superficie municipal (Km2)	8,43
Altitud máx. del núcleo de población principal (m)	619
Distancia a la capital	58
Número de núcleos	2



### 2. Evolución Demográfica

Padrón	2015	2016	2017	2018	2019	2020	2021
Total	112	115	115	107	112	105	108
Hombres	59	60	60	58	61	60	62
Mujeres	53	55	55	49	51	45	46
Densidad	13,3	13,6	13,6	12,7	13,3	12,5	12,8
Extranjeros	1	3	6	7	14	9	7

Santa Eulalia Bajera - 2021



Perfil La Rioja - 2021

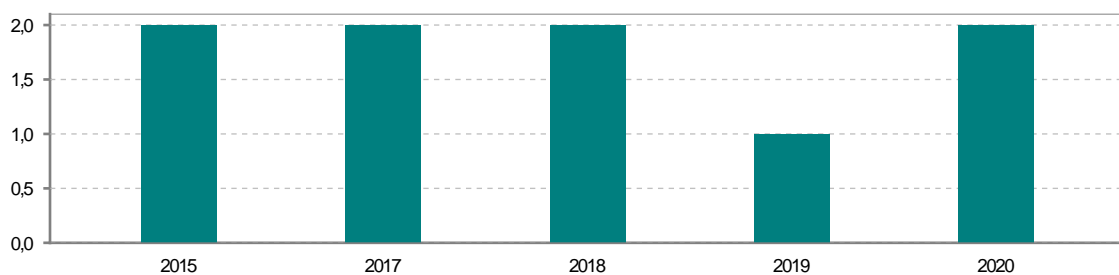
### 3. Índices y tasas de Población (1/1/2021)

	Santa Eulalia Bajera	La Rioja
Ratio de feminidad (Total Mujeres / Total Hombres) x 100	74,19	102,63
Índice de infancia (Pob. de 0 a 14 / Pob. Total) x 100	12,04	14,12
Índice de tendencia (Pob. de 0 a 4 / Pob. de 5 a 9) x 100	200,00	82,91
Índice de juventud (Pob. de 15 a 29 / Pob. total) x 100	13,89	14,53
Índice de longevidad (Pob. > 84 / Pob. > 64) x 100	43,48	19,20
Índice de vejez (Pob. >= 65 / Pob. Total) x 100	21,30	21,21
Tasa de dependencia ((Pob. < 16 + Pob. > 64) / Pob. de 16 a 64) x 100	52,11	57,14
Tasa de reemplazo (Pob. de 20 a 29 / Pob. de 55 a 64) x 100	57,14	68,21
Tasa de maternidad (Pob. de 0 a 4 / Mujeres de 15 a 49) x 100	42,11	18,94
Tasa de residentes extranjeros (Total extranjeros / Pob. Total) x 100	6,48	12,79

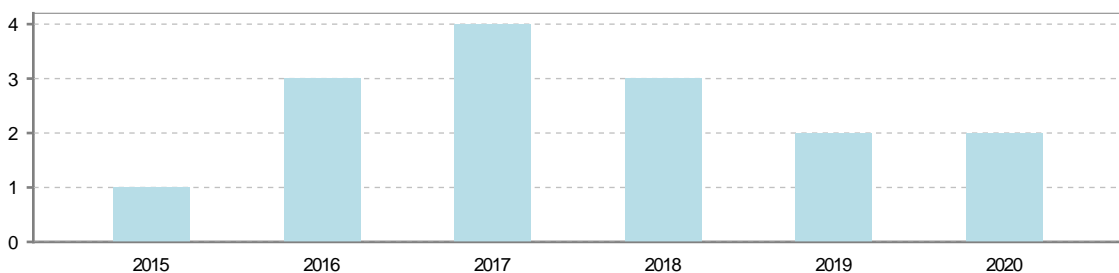
### 4. Movimiento Natural de la Población

	2015	2016	2017	2018	2019	2020
Nacimientos	2		2	2	1	2
Defunciones	1	3	4	3	2	2
Matrimonios					2	
Crecimiento vegetativo	1	-3	-2	-1	-1	0

**Nacimientos**

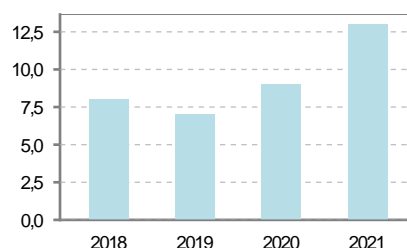


**Defunciones**

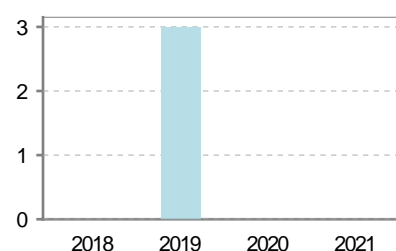


## 5. Mercado Laboral. (a 30 de junio)

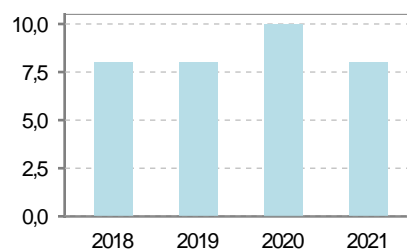
Afiliados	2018	2019	2020	2021
Total	8	7	9	13
R.General y otros	1	2	4	8
Autónomo no agrario	7	5	5	5
Autónomo agrario				



Contratos	2018	2019	2020	2021
Total				
Hombres				
Mujeres				



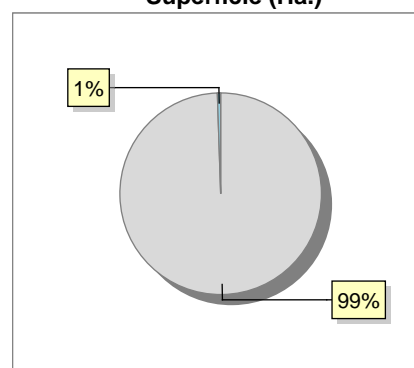
Paro registrado	2018	2019	2020	2021
Total	10	11	12	9
Hombres	6	5	4	2
Mujeres	4	6	8	7



## 6. Catastro (2021)

Titulares		Unidades Urbanas	
Urbano	275	Industrial	121
Rústico	624	Residencial	115
Urbano/Rústico	740	Terciario y comercial	3
Unidades Rústicas		Equipamiento	4
Parcelas	2.951	Suelo vacante	99
Subparcelas	3.191	Edificio Singular	0
Valor Catastral Rústico		Superficie Urbana	
Valor (Miles de Euros)	272,42	Superficie edificada	2,1
		Superficie sin edificar	2,42
Valor Catastral Urbano (Miles de Euros)			
Valor catastral del suelo			901,68
Valor catastral de la construcción			2.244,29

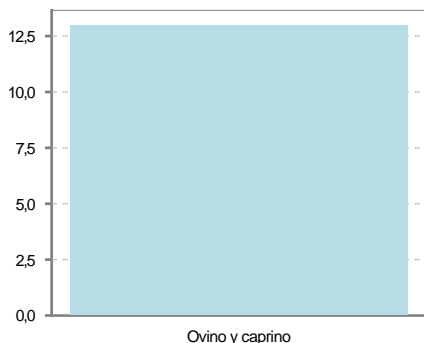
Superficie (Ha.)



● Superficie rústica (Ha.)  
● Superficie urbana (Ha.)

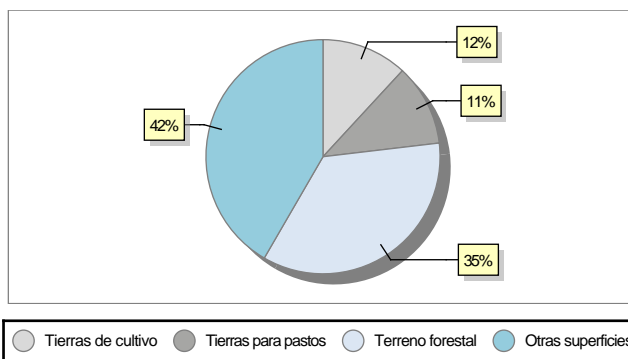
## 7. Ganadería (2020)

	Cabezas ganaderas	Unidades ganaderas
<b>Aves</b>		
Gallinas		
Pollos		
<b>Bovinos</b>		
Terneros de cebo		
Vacas de carne		
Vacas de ordeño		
<b>Conejas</b>		
Conejas		
<b>Ovinos y Caprinos</b>	13	1,95
Cabras	13	1,95
Ovejas		
<b>Porcinos</b>		
Cerdas		
Cerdos de cebo		



## 8. Distribución General del Terreno (2020)

	Total	Regadío	Secano
<b>Total Municipal</b>	843	14	829
<b>Tierras de cultivo</b>	100	12	88
Barbecho y otras tierras	12	1	11
Cultivos herbáceos	3	3	
Cultivos leñosos	85	8	77
<b>Tierras para pastos</b>	95		95
Pastizales	95		95
Prados naturales			
<b>Terreno forestal</b>	297	2	295
Monte abierto			
Monte leñoso	218		218
Monte maderable	79	2	77
<b>Otras superficies</b>	351		351
Erial a pastos	301		301
Espartizal			
Ríos y lagos	31		31
Superficie no agrícola	11		11
Terreno improductivo	8		8



## 9. Cultivos herbáceos -Ha. (2020)

	Secano	Regadío	Total
<b>Total cultivos herbáceos</b>		3	3
Cereales grano			
Leguminosas grano			
Patata		1	1
Cultivos industriales			
Flores y plantas			
Cultivos forrajeros			
Hortalizas		2	2

## 10. Cultivos leñosos -Ha. (2020)

	Secano	Regadío	Total
<b>Total cultivos leñosos</b>	77	8	85
Cítricos			
Frutales	32	4	36
Viñedo	10		10
Olivar	35	4	39
Otros cultivos leñosos			
Viveros			

## 11. Entidades Financieras

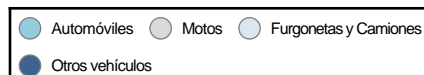
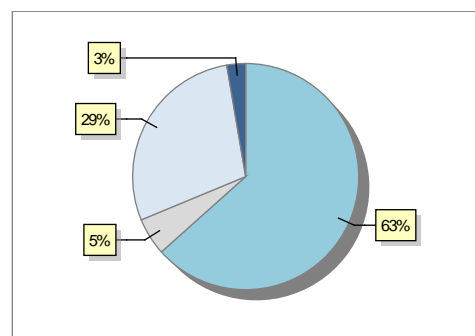
	2018	2019	2020
Entidades financieras de Depósito	0	0	0
Entidades Financieras de Crédito	0	0	0

## 12. Salud

	2018	2019	2020
Centros de salud	0	0	0
Consultorios	1	1	1
Farmacias	0	0	0
Botiquines	1	1	1

## 13. Parque de Vehículos

	2018	2019	2020	2021
Total vehículos	110	112	105	112
Automóviles	71	74	68	71
Motos	7	7	6	6
Furgonetas y Camiones	28	28	28	32
Autobuses	0	0	0	0
Tractores industriales	0	0	0	0
Otros vehículos	4	3	3	3



## 14. Espacios Deportivos

	2020
Campos de tiro	0
Campos de golf	0
Campos de fútbol	0
Rocodromos	0
Pistas de petanca	0
Pistas de padel	0
Pistas de atletismo	0
Piscinas cubiertas	0
Pistas de squash	0
Pistas polideportivas	0
Pistas de tenis	0
Piscinas al aire libre	0
Pabellones polideportivos	0
Pabellones con fronton	0
Frontones	2

## 15. Turismo (2021)

	Establecimientos	Habitaciones	Plazas
Hoteles			
Casas rurales			
Restaurantes			
Hostales			
Pensiones			
Turismo activo			
Agencias de viajes			
Apartamentos			
Campings			
Albergues turísticos			
Viviendas de uso turístico	1		
Empresas organizadoras de congresos y reuniones			



## 16. Conectividad: Banda ancha Fija

Entidad Municipal	Caudal de Bajada	Fibra optica de centralita	Fibra optica hasta el Hogar
Santa Eulalia Bajera	6 Mb	NO	NO

## 17. Conectividad: Banda ancha Movil

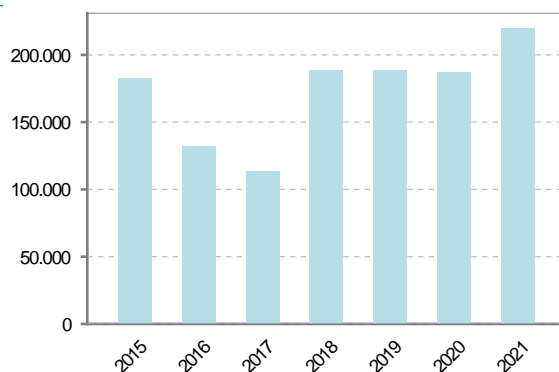
Entidad Municipal	Caudal de Bajada	UMTS
Santa Eulalia Bajera		NO

## 18. Presupuestos Municipales

### Gastos por capitulos

Gastos de Personal	53.200
Gastos en Bienes Corrientes y Servicios	55.300
Gastos Financieros	300
Transferencias Corrientes	4.200
Inversiones Reales	107.000
Transferencias de Capital	0
Activos Financieros	0
Pasivos Financieros	0

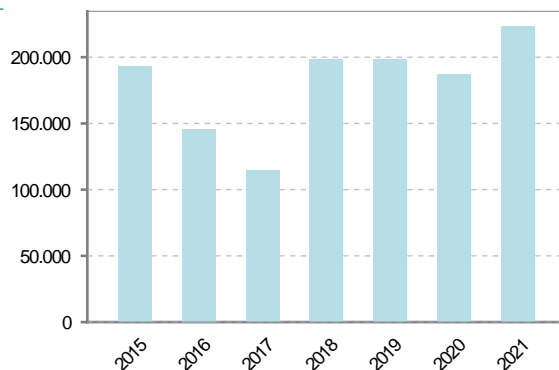
### Gastos



### Ingresos por capitulos

Impuestos Directos	38.000
Impuestos Indirectos	3.000
Tasas y Otros Ingresos	19.200
Transferencias Corrientes	41.200
Ingresos Patrimoniales	15.100
Enajenacion de Inversiones Reales	0
Transferencias de Capital	107.000
Activos Financieros	0
Pasivos Financieros	0

### Ingresos





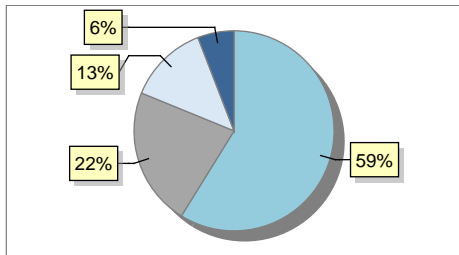
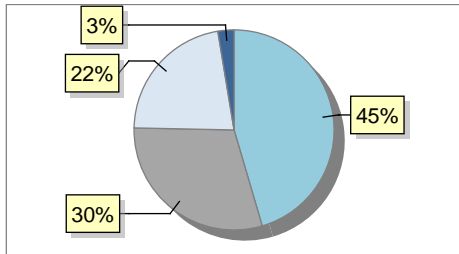
## 19. Educación - Curso 2021 / 2022 - Centros públicos

Educación Infantil 2º Ciclo, Primaria y Especial		ESO, Bachillerato y Ciclos Formativos	
Institución educativa		Institución educativa	
CRA	Sin centro rural agrupado	Centros	0
Colegios	0	<b>Alumnado</b>	
<b>Alumnado</b>		ESO	0
Alumnos	0	Bachillerato	0
		Ciclos Formativos	0
<b>Alumnos</b>			
<div>SIN DATOS</div>			

## 20. Educación - Curso 2021 / 2022 - Centros privados

Educación Infantil 2º Ciclo, Primaria y Especial		ESO, Bachillerato y Ciclos Formativos	
Institución educativa		Institución educativa	
Colegios	0	Centros	0
<b>Alumnado</b>		<b>Alumnado</b>	
Alumnos	0	ESO	0
		Bachillerato	0
		Ciclos Formativos	0
<b>Alumnos</b>			
<div>SIN DATOS</div>			

## 21. Elecciones

Alcalde	José Miguel	Cervel	Sota	Fecha de posesión	15-06-2019
Elecciones municipales 2019					
PP	50				
PSOE	19				
Otros	11				
Votos en blanco	5				
Elecciones autonómicas 2019					
PP	35				
PSOE	23				
Otros	17				
Votos en blanco	2				